

REGIONE AUTONOMA VALLE D'AOSTA

COMUNE DI CHAMBAVE

OGGETTO: RICHIESTA DI NUOVA AUTORIZZAZIONE PER L'ESERCIZIO E LA GESTIONE DI UN IMPIANTO DI SMALTIMENTO E/O RECUPERO DI RIFIUTI, AI SENSI DELLA PARTE QUARTA, ART. 208, E ALLE EMISSIONI DIFFUSE IN ATMOSFERA ART. 269, DEL DECRETO LEGISLATIVO 3 APRILE 2006, N. 152 E S.M.I. SITO IN LOCALITÀ PRATI

COMMITTENTE
Tour Ronde s.r.l.

ELABORATO:

PLANIMETRIA DI PROGETTO SU BASE CATASTALE

DATA: febbraio 2023

SCALA: 1:500

B

Area per le operazioni di recupero

IL TECNICO:
dott. geol. Roby VUILLERMOZ studio: rue Charrey, 6 - Aosta - tel. 0165 41 854


Le tavole di progetto sono state realizzate sulla base del rilievo fornito dall'impresa Tour Ronde s.r.l.


caposaldo DBTS86A


tramoggia


impianto di produzione
conglomerato bituminoso

Centro di recupero
Foglio n°9
mappali:
- 119
- 607 (parte)
- 610
- 612 (parte)
- 614

primo stoccaggio  CER 17 03 02 Conglomerato bituminoso (area con pavimentazione impermeabilizzata)

materiali recuperati  E.o.W. Granulato di conglomerato bituminoso (area con pavimentazione impermeabilizzata)

 Sezioni di rilievo/progetto

 Delimitatori fissi di protezione

20 m sponda Dora Baltea
10 m sponda Dora Baltea
art. 41 L.R. 11/98 (tratto dal GeoNavigatore RAVDA)
sponda Dora Baltea

sezione A1

zona di quarantena

A
B

sezione A2

delimitatori fissi di protezione

